




VISTO: IL SINDACO



COMUNE DI AGNA
Provincia di Padova

- 4 NOV 2016

Prot. n° 8279 Cat. 6



Procedimento

Piano di Assetto del Territorio

Responsabile dott. Andrea Tasinato

Procedura

Valutazione Ambientale Strategica

Fase

Rapporto Ambientale (versione proposta)

Elaborato

Dichiarazione di non necessità di valutazione di incidenza

Gruppo multidisciplinare per la redazione del PAT

Progettista

Arch. Giancarlo Ghinello - Studio Giotto Associati

Agronomia e paesaggio rurale

Dott. Giacomo Gazzin - Studio Agriplan

Difesa del suolo

Dott. Alberto Stella - Georicerche srl

Compatibilità idraulica

Ing. Giuliano Zen

Valutazione Ambientale Strategica

Dott. Antonio Buggin

Arch. Loretta Scarabello

Comune di
Agna
Provincia di Padova

Novembre 2016

Premessa

La presente relazione è redatta secondo quanto previsto dalle disposizioni delle deliberazione della Giunta Regionale n. 2299 del 9.12.2014 *“Nuove disposizioni relative all’attuazione della direttive comunitaria 92/43/cee e D.P.R. 357/1997 e ss.mm.ii. Guida metodologica per la valutazione di incidenza. Procedure e modalità operative”*.

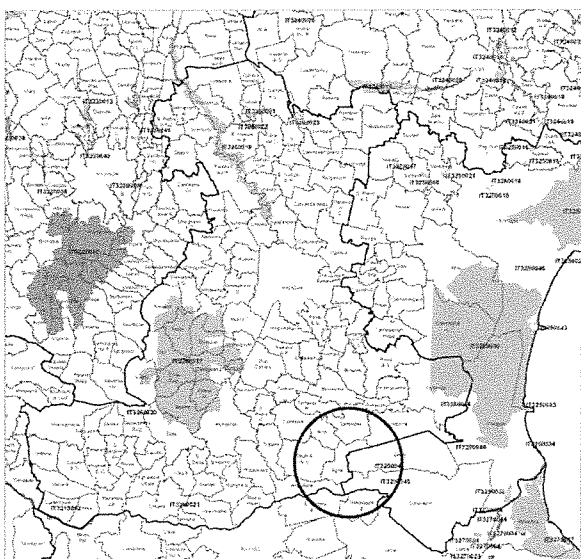
L’Allegato A, punto 2.2 prevede che per piani, progetti e interventi per i quali non è necessaria la procedura di valutazione di incidenza, oltre alla dichiarazione redatta secondo il modello dell’Allegato E alla stessa delibera, deve essere redatta una relazione tecnica che definisca chiaramente la rispondenza alle ipotesi di non necessità della valutazione.

Inquadramento

Il territorio del Comune di Agna non è direttamente interessato da siti inclusi nel sistema NATURA 2000. Non sono presenti sul territorio comunale né siti della Rete Natura 2000 né zone censite come Aree naturali Minori.






I siti della rete Natura 2000 più vicini al territorio comunale (con distanze superiori ai 6 km) sono la ZPS IT3250043 «Garzaia della tenuta Civrana» in Comune di Cona e la ZPS IT3250045 “Palude le Marice” in Comune di Cavarzere (oltre i 9 km); tra questi siti e il territorio comunale sono inoltre interposti elementi di discontinuità come la viabilità e corsi d’acqua principali.

La verifica della distanza tra le azioni strategiche e la totalità degli interventi progettuali inseriti nel Piano di Assetto del Territorio e la localizzazione dei Siti della Rete natura 2000, considerando che tali azioni sono localizzate all’interno del territorio comunale di Agna e pertanto la distanza misurata dal confine comunale ai siti risulta superiore ai 6 km, ai sensi della D.G.R. 2299/2014 punto 2.2 dell’Allegato A, si esclude la necessità di procedere alla valutazione di incidenza.



Rete Natura 2000

Legenda

-  Confine provinciale
-  Confine comunale
-  Siti di Importanza Comunitaria
-  Zone di Protezione Speciale
-  Ambiti di sovrapposizione

Rete Natura 2000 nel Veneto. Particolare della Provincia di Padova. (Fonte: Regione del Veneto, 2008)

Per quanto riguarda la ZPS 3250043 (la più vicina al confine comunale di Agna), questa rientra nella pertinenza dell'Azienda Faunistica Venatoria "Civrana" che si sviluppa fra la linea ferroviaria Venezia-Adria, il canale dei Cuori, la SR 516 e l'abitato di Pegolotte.

La ZPS si colloca all'interno di un paesaggio tipicamente agrario dominato da monoculture.

Dallo studio vegetazionale del 2005 condotto dal dott. Leonardo Ghirelli il sito risulta caratterizzato dalla presenza di ampi specchi acquei, di origine artificiale, con vegetazione elofitica e secondariamente idrofittica sommersa, con presenza di *Potamogeton pectinatus*, con basso grado di copertura. Questa è la componente che rientra nell'ambito dell'habitat comunitario "Laghi eutrofici naturali con vegetazione del tipo Magnopotamion o Hydrocharition" con codice 3150.

Le vasche di fitodepurazione sono completamente coperte da vegetazione elofittica con *Typha latifolia*, *T. angustifolia*, *Phragmites australis*, *Juncus inflexus*, *Agrostis stolonifera*, *Typhoides arundinacea*.

L'impianto fitodepurante è stato costruito nel 2003 e il processo di colonizzazione spontanea del fondo del bacino ha raggiunto uno stadio avanzato in quanto il grado di copertura elofittica ha valori ormai elevati.



Localizzazione delle ZPS

PROCEDURA PER LA VALUTAZIONE DI INCIDENZA
**MODELLO PER LA DICHIARAZIONE DI NON NECESSITA'
DI VALUTAZIONE DI INCIDENZA**
Modello E – DGR n. 2299 del 09 dicembre 2014

Il sottoscritto ANTONIO BUGGIN, nato a PADOVA, il 26.02.1959 e residente
in VIA SAN GIOVANNI BATTISTA n. 59 nel Comune di ROVOLON (PD) – CAP 35010
tel. 049 8725426 email antoniobuggin@gmail.com

in qualità di tecnico incaricato per la redazione della Valutazione Ambientale Strategica al Piano di
Assetto del Territorio del Comune di Agna

DICHIARA

che per l'istanza presentata NON è necessaria la valutazione di incidenza in quanto riconducibile
all'ipotesi di non necessità di valutazione di incidenza prevista dall'Allegato A paragrafo 2.2 della
DGR n. 2299 del 9.12.2014 ai punti 2 e 5.

DATA: 04.11.2016

IL DICHIARANTE
Dott. Urbanista Antonio Buggin

Informativa sull'autocertificazione ai del D.P.R. 28/12/2000 n. 445 e ss.mm.ii.

Il sottoscritto dichiara inoltre di essere a conoscenza che il rilascio di dichiarazioni false o mendaci è punito ai sensi dell'art. 76 del D.P.R. 28/12/2000 n. 445 e ss.mm.ii., dal Codice Penale e dalle leggi speciali in materia.

Tutte le dichiarazioni contenute nel presente documento, anche ove non esplicitamente indicato, sono rese ai sensi, e producono gli effetti degli artt. 47 e 76 del DPR 445/2000 e ss.mm.ii.

DATA
04.11.2016

IL DICHIARANTE
Dott. Urbanista Antonio Buggin

Informativa sul trattamento dei dati personali ai sensi dell'art. 13 del D.Lgs. 30 giugno 2003 n. 196

I dati da Lei forniti saranno trattati - con modalità cartacee e informatizzate - per l'archiviazione delle istanze presentate nell'ambito del procedimento per il quale la presente dichiarazione viene resa e non costituiranno oggetto di comunicazione o di diffusione.

I dati raccolti potranno essere trattati anche per finalità statistiche.

Il Titolare del trattamento è:,
con sede in

.....,
Via n., CAP

Il Responsabile del trattamento è:,
con sede in

.....,
Via n., CAP

Le competono tutti i diritti previsti dall'articolo 7 del D.Lgs. n.196/2003. Lei potrà quindi chiedere al

Responsabile del trattamento la correzione e l'integrazione dei propri dati e, ricorrendone gli estremi, la cancellazione o il blocco.

DATA

IL DICHIARANTE

